COMPTE RENDU DE L'ENTRETIEN DE LA COMMUNE DE VINCELLES

13DHF024

Objet de la réunion :

ENTRETIEN DE LA COMMUNE DE VINCELLES

SAFEGE - Parc de l'Ile – 15/27, rue du Port - 92022 Nanterre Cedex – France • Tél. 01 46 14 71 00 • Fax 01 47 24 77 88 • WWW.SAFEGE.FR

MAÎTRE D'OUVRAGE : DDT 51

INTITULÉ DE L'AFFAIRE : Plan de Prévention des Risques d'Inondation sur la Marne sur les communes riveraines de la Marne de Tours-sur-Marne à Courthiézy

NOM DU RÉDACTEUR : E. HENRY

LIEU DE L'ENTRETIEN : LOCAUX DE LA MAIRIE DE VINCELLES

DATE DE L'ENTRETIEN : 14/03/2014

DATE D'ETABLISSEMENT DU COMPTE-RENDU : 27/03/2014

PARTICIPANTS

Nom	Société / organisme /	Fonction	Téléphone	E-mail
Jean Le Follezou	Ville de Vincelles	Maire	06.70.40.78.52 03.26.58.21.71	mbjlf@orange.fr
Elsa Henry	SAFEGE	Ingénieur de projet	01.46.14.71.02	elsa.henry@safege.fr

COMPTE-RENDU

ENTRETIEN AVEC LA COMMUNE DE VINCELLES

- ✓ **Une discussion en mairie des zones et enjeux soumis à l'aléa inondation par débordements et remontée de nappe de la Marne,**
- ✓ **une visite de ces zones avec M. LE FOLLEZOU.**

L'entretien a permis de discuter des réponses apportées au questionnaire et d'ajouter les remarques concernant les points suivants :

1. **CRUES HISTORIQUES**
2. **ZONES INONDÉES**
3. **PHOTOS HISTORIQUES**
4. **OUVRAGES HYDRAULIQUES**
5. **DOCUMENTS D'URBANISME ET AUTRES DONNÉES DISPONIBLES**

1. CRUES HISTORIQUES

SAFEGE - Parc de l'Ile – 15/27, rue du Port - 92022 Nanterre Cedex – France • Tél. 01 46 14 71 00 • Fax 01 47 24 77 88 • WWW.SAFEGE.FR

- Les crues qui ont généré des dommages sur la commune de Vincelles sont celles de 1910 (pas de mémoire de cette crue), 1955, 1983 et 1993. La crue la plus importante connue est celle de 1983.

2. ZONES INONDÉES

- L'enveloppe des eaux d'inondations présentée sur la carte des aléas est légèrement supérieure à celle de la crue de 1983.
- En 1983, la route D1E7 située dans la commune limitrophe était fermée. Les eaux de la Marne ont remonté la rue du bac. Les habitations en bord de Marne ne possèdent pas de caves.
- Les inondations de 1983 sont restées entre 2 – 3 semaines avec des fluctuations des niveaux.
- La crue de 1955 a eu moins d'impacts que celle de 1983 car, dans les zones inondables, les enjeux étaient moindres. L'usine n'était pas construite, les habitations autour de la maison du passeur étaient moins nombreuses et l'agriculture était moins intensive.



- L'usine située sur la limite communale ouest a eu sa cour inondée lors des inondations de 1983 et 1993. En 1983, l'usine a dû être arrêtée.

SAFEGE - Parc de l'Ile – 15/27, rue du Port - 92022 Nanterre Cedex – France • Tél. 01 46 14 71 00 • Fax 01 47 24 77 88 • WWW.SAFEGE.FR

- Depuis la crue de 1993, les inondations sont nettement moins importantes.
- Le chemin de halage est parfois inondé.

- Les champs les plus souvent inondés se situent sur la rive gauche de la Marne à « La Maladrie ». Puis les inondations peuvent toucher le secteur de l'usine sur la limite communale et le « champ Roger » proche des habitations de Vincelles pour ensuite s'étendre jusqu'à « La Couture » et la D980.
- Un champ captant AEP est situé dans la zone inondable, il a donc été surélevé.

SAFEGE - Parc de l'Ile – 15/27, rue du Port - 92022 Nanterre Cedex – France • Tél. 01 46 14 71 00 • Fax 01 47 24 77 88 • WWW.SAFEGE.FR



3. PHOTOS HISTORIQUES

PHOTOS DE LA CRUE DE 1983

Plaine amont

Plaine amont

Plaine amont



Plaine amont



SAFEGE - Parc de l'Ile – 15/27, rue du Port - 92022 Nanterre Cedex – France • Tél. 01 46 14 71 00 • Fax 01 47 24 77 88 • WWW.SAFEGE.FR





PHOTOS DE LA CRUE DE 1993

SAFEGE - Parc de l'Ile – 15/27, rue du Port - 92022 Nanterre Cedex – France • Tél. 01 46 14 71 00 • Fax 01 47 24 77 88 • WWW.SAFEGE.FR

4. OUVRAGES HYDRAULIQUES

- Le lac du Der a un impact sur les crues puisqu'il permet de stocker des volumes importants. Des inondations dans la plaine apparaissent toujours lors de petites crues plus fréquentes (ou lors de vidange du lac du Der).

5. DOCUMENTS D'URBANISME ET AUTRES DONNÉES DISPONIBLES

- La commune de Vincelles ne possède ni POS ni PLU mais un PCS.

SAFEGE - Parc de l'Ile – 15/27, rue du Port - 92022 Nanterre Cedex – France • Tél. 01 46 14 71 00 • Fax 01 47 24 77 88 • WWW.SAFEGE.FR

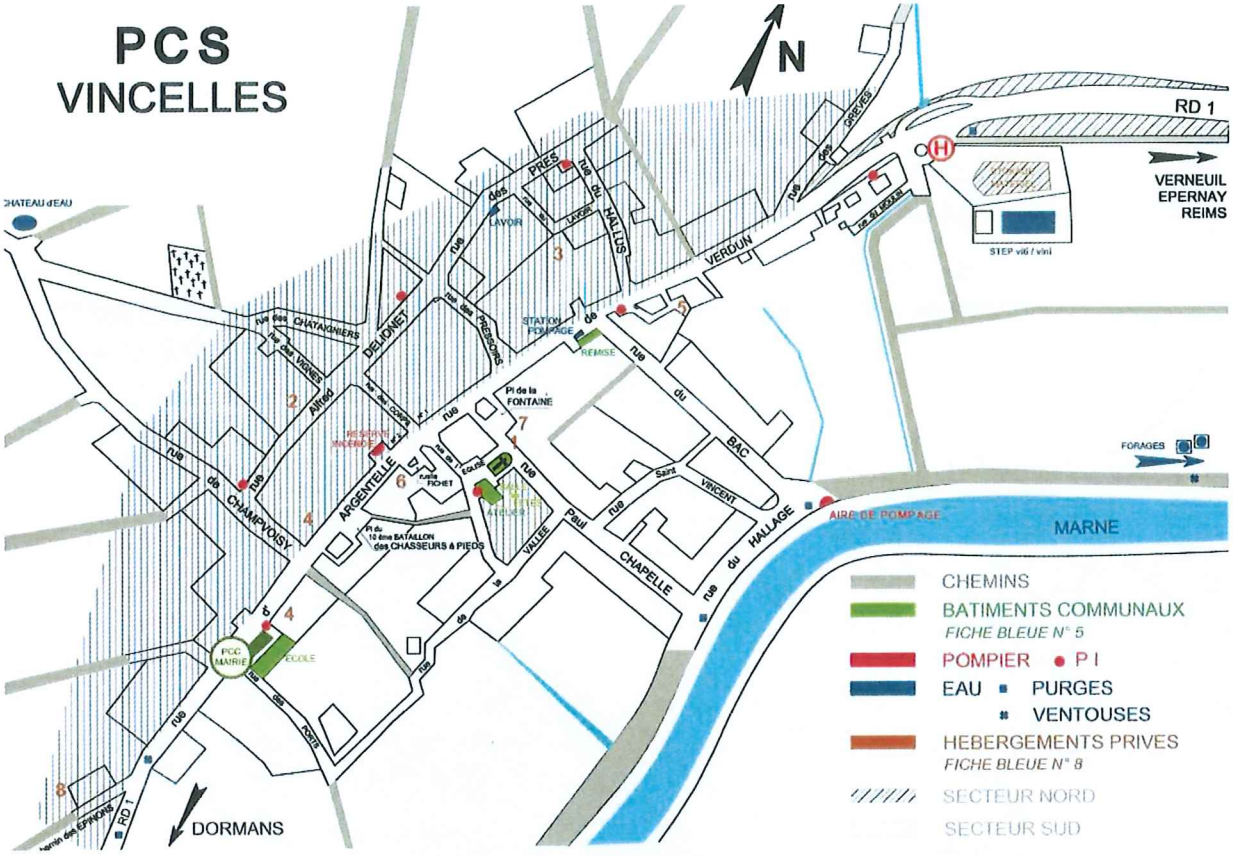

CARTE DE SYNTHÈSE - Enjeux

ENTRETIEN AVEC LA COMMUNE DE VINCELLES

Cette carte est extraite de la carte d'aléas transmise à la commune avec le questionnaire.

Lorsqu'elles sont connues, les limites estimées de la crue de 1955 son représentées en bleu et celles de 1910 en rouge. Les Plus Hautes Eaux Connues (PHEC) correspondent aux zones en bleu clair.

Les zones indiquées **en orange** correspondent aux sites à enjeux identifiés lors de l'entretien et/ou par les réponses

SAFEGE - Parc de l'Ile – 15/27, rue du Port - 92022 Nanterre Cedex – France • Tél. 01 46 14 71 00 • Fax 01 47 24 77 88 • WWW.SAFEGE.FR

aux questionnaires comme ayant déjà connu des inondations par débordements ou remontée de nappe lors de crues passées.

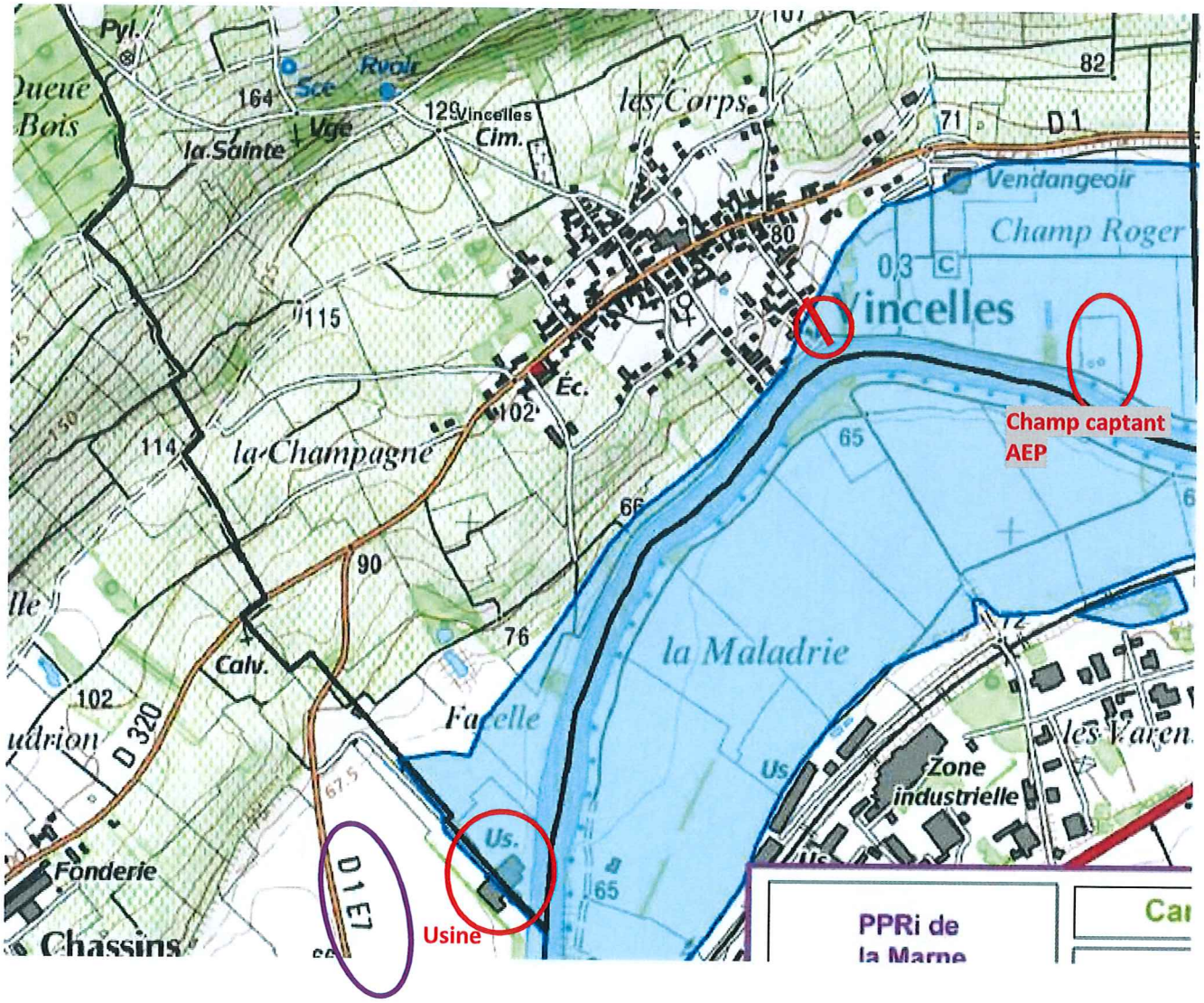

SAFEGE - Parc de l'Ile – 15/27, rue du Port - 92022 Nanterre Cedex – France • Tél. 01 46 14 71 00 • Fax 01 47 24 77 88 • WWW.SAFEGE.FR